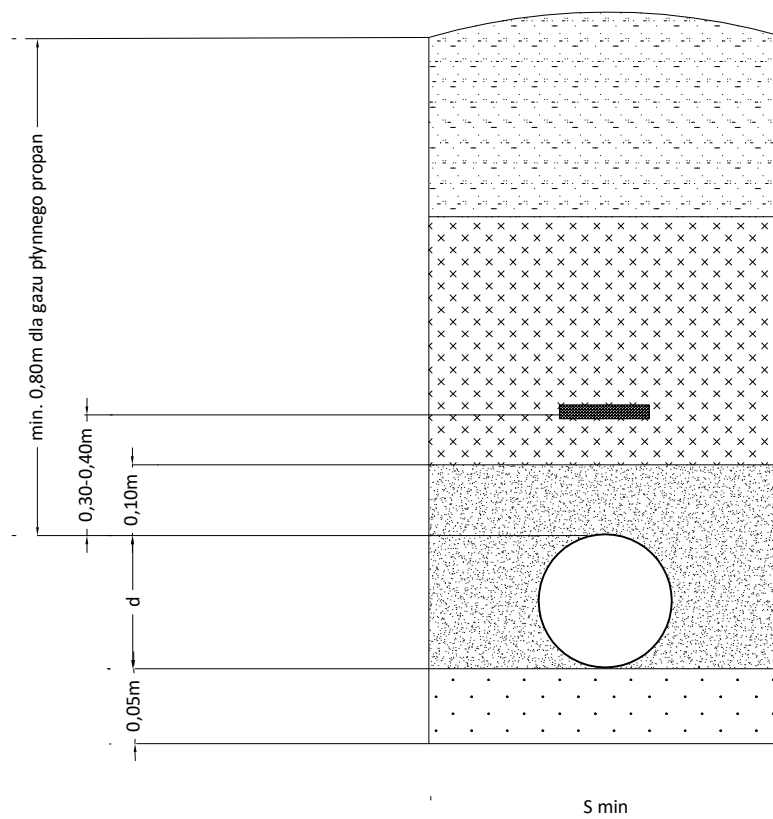



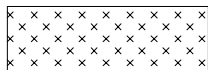
# Profil wykopu i zasypki



Średnica d gazociągu	Min. szerokość wykopu S min.
<63 mm	20 cm
90 mm	25 cm
125 mm	25 cm
160 mm	30 cm
200 mm	35 cm
222 mm	40 cm



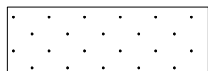
- Warstwa uprawna



- Zasyпка gruntem rodzimym



- Ochronna warstwa piasku - nadsypka min. 100 mm



- Warstwa wyrównawcza z piasku - podsypka min. 50 mm



- Taśma ostrzegawcza

Inwestor: Nadleśnictwo Myszyniec, Zawodzie 3, 07-430 Myszyniec		Rysunek nr 2
		SKALA B/S
Obiekt: Podziemna i wew. inst. gaz. na gaz płynny z pojed. zb. o poj. 4,85m <sup>3</sup>		
Adres inwestycji: Zawodzie 1, 07-430 Myszyniec, dz. geod. nr 3001/4		
Nazwa rysunku: Profil wykopu i zasypki		
Opracował:	Podpis	Nr uprawnień:
mgr inż. Tomasz Tymiński - projektant		MAZ/0266/PWOS/10 - spec. inst. sanit.
Data opracowania	I iniec. 2022 rnk	